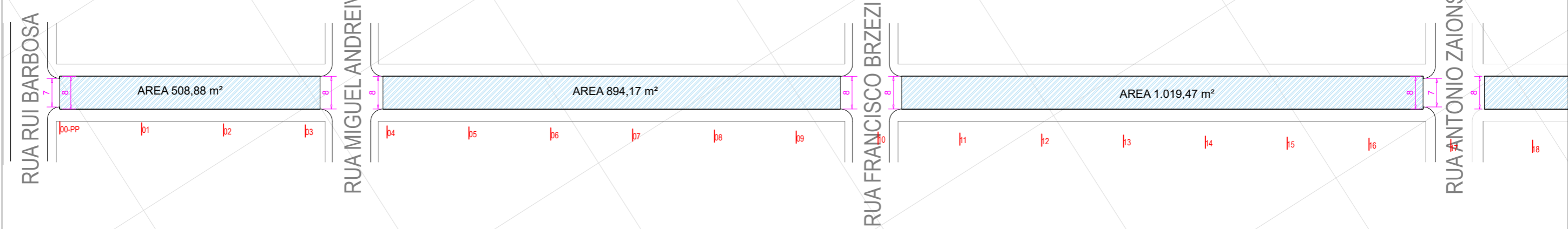
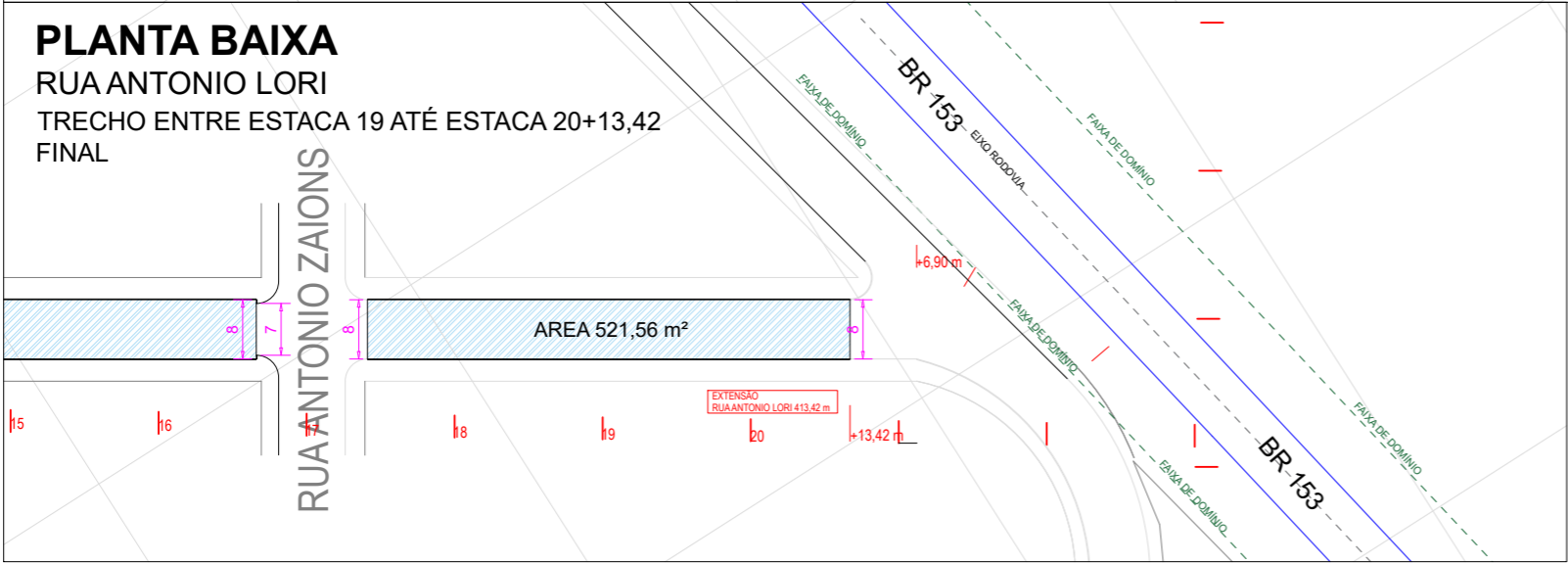


PLANTA BAIXA
RUA ANTONIO LORI
TRECHO ENTRE ESTACA 00-PP ATÉ ESTACA 18



PLANTA BAIXA
RUA ANTONIO LORI
TRECHO ENTRE ESTACA 19 ATÉ ESTACA 20+13,42 FINAL

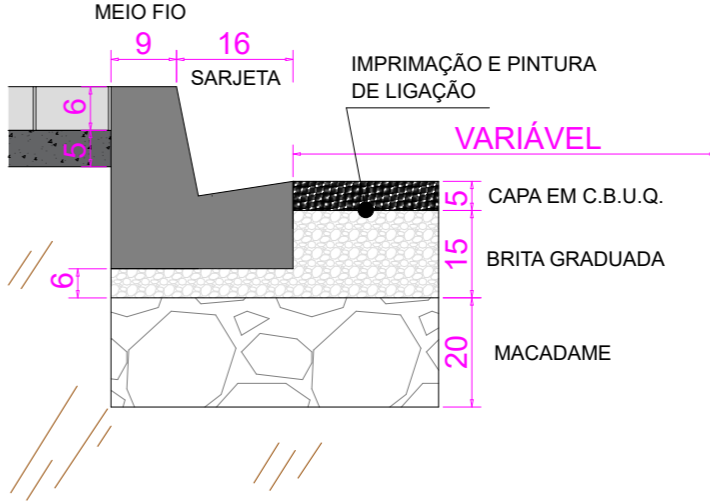


CONVENÇÕES

ÁREA DE IMPLANTAÇÃO DE PAVIMENTO
Implantação do pavimento em C.B.U.Q. faixa "C" do DER-PR, com regularização, compactação e composição de base para pavimentação

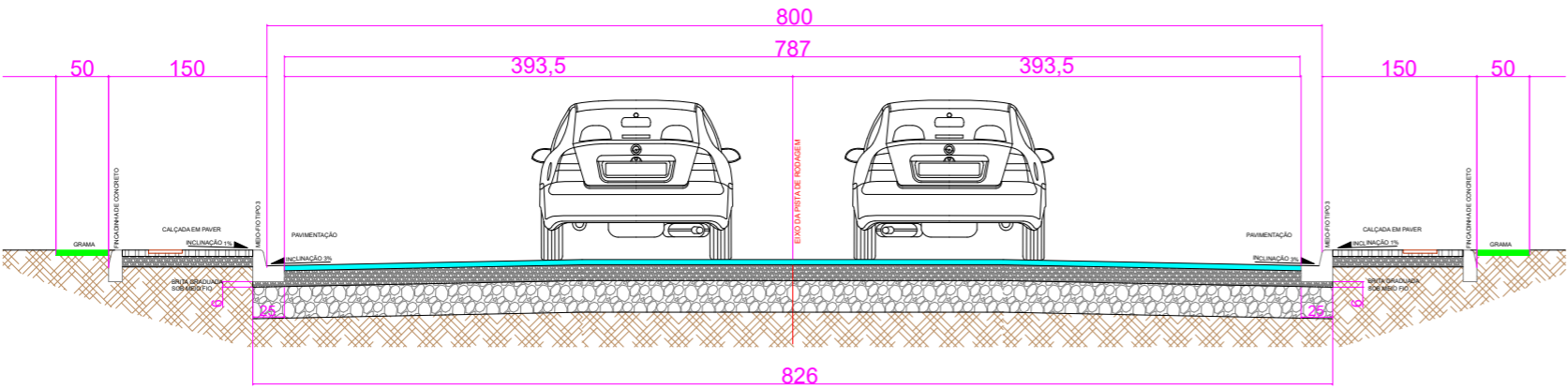
MEIO FIO E ALINHAMENTO PREDIAL
Alinhamento dos muros e predial existente "in loco", indicando muros, cercas ou limites dos lotes adjacentes à calça da via.

DESCRIÇÃO	LARGURA	ÁREA	ESPESSURA	VOLUME
C.B.U.Q.	7,87	2.944,08 m²	0,05	373,46 t
ÁREA DE PAVIMENTAÇÃO	7,87	2.944,08 m²	0,05 m	147,20 m³
MACADAME	8,26	3.039,76 m²	0,20 m	607,95 m³
BRITA GRADUADA	7,87	2.896,24 m²	0,15 m	434,44 m³
IMPRIMAÇÃO	7,87	2.944,08 m²	0,01 m	29,44 m³
PINTURA DE LIGAÇÃO	7,87	2.944,08 m²	0,01 m	29,44 m³
ÁREA TOTAL	8,00	2.944,08 m²	0,05 m	147,20 m³



PAVIMENTAÇÃO	
508,88	m²
894,17	m²
1.019,47	m²
521,56	m²
2.944,08	m²

SEÇÃO TRANSVERSAL DA VIA



PROJETO:
GEOMÉTRICO

INTERESSADO:
ASSINATURA: _____
NOME: PREFEITURA MUNICIPAL DE PAULO FRONTIN
CPF/CNPJ: 77.007.474/0001-90

ENDEREÇO:
RUA RUI BARBOSA, 204 - CENTRO
PAULO FRONTIN - PARANÁ
CEP 84.635-000

RUA ANTONIO LORI

PARANASUI
Topografia e Engenharia

DATA:
OUTUBRO/2023

ESCALA:
INDICADA

ARQUIVO:

RESPONSÁVEL TÉCNICO:

Documento assinado digitalmente
JAMAR ROSSONI CLIVATTI
Data: 16/11/2023 11:36:21-0300
Verifique em <https://validar.iti.gov.br>

PRANCHA:

06
09